













Tappa
20

FELTRE - CROCE D'AUNE-MONTE AVENA

km 194

cronotabella

sabato 1 giugno 2019

Quota	Località	Note	Distanze			Orario di passaggio		
			par- ziali	per- corse	da per- correre	km / h		
						31	33	35
PROVINCIA DI BELLUNO								
310	FELTRE	↑ Villaggio di Partenza	9.0			11.05	11.05	11.05
	320 FELTRE	↑ km 0	0.0	0.0	194.0	11.20	11.20	11.20
	318 Fonzaso	↑ v.Zucco-ss.50	0.9	0.9	193.1	11.21	11.21	11.21
	319 Arsìe	↔ sp.38	7.6	8.5	185.5	11.32	11.32	11.31
	1026 Col Perer	↔ sp.38	10.8	19.3	174.7	12.03	11.59	11.57
	1425 Cima Campo	↑ sp.212	7.8	27.1	166.9	12.25	12.19	12.15
PROVINCIA DI TRENTO								
	1166 Centro Sismologico	↑ sp.246	7.0	34.1	159.9	12.33	12.28	12.23
	835 Castel Tesino	↑ sp.78	5.4	39.5	154.5	12.41	12.35	12.30
	830 Pieve Tesino	↑ sp.78	3.1	42.6	151.4	12.45	12.39	12.34
	816 Bieno	↑ sp.78	5.1	47.7	146.3	12.51	12.45	12.40
	463 Strigno	↔ sp.41	4.8	52.5	141.5	12.58	12.51	12.46
	380 Scurelle	↔ sp.65	2.4	54.9	139.1	13.01	12.54	12.49
	600 Telve	↔ sp.31	3.9	58.8	135.2	13.12	13.04	12.58
	1067 Ponte Salton	↔ sp.31	8.1	66.9	127.1	13.35	13.25	13.17
	2047 Passo Manghen	↑ sp.31	11.1	78.0	116.0	14.13	14.00	13.48
	1240 Ponte delle Stue	↑ sp.31	8.2	86.2	107.8	14.24	14.10	13.58
	808 Molina di Fiemme	↔ ss.612	7.8	94.0	100.0	14.34	14.20	14.08
	954 Castello di Fiemme	↑ ss.48	2.9	96.9	97.1	14.42	14.27	14.15
	1010 Cavalese	↑ ss.48	2.7	99.6	94.4	14.47	14.31	14.18
	galleria	↑ 218m						
	Rifornimento/Feed zone: km 102 - 105	↑						
	992 Tesero	↑ ss.48	4.7	104.3	89.7	14.53	14.37	14.24
	969 Panchia'	↑ ss.48	2.3	106.6	87.4	14.56	14.40	14.27
	1011 Predazzo	↑ ss.50	5.9	112.5	81.5	15.05	14.49	14.35
	1372 Bellamonte	↔ ss.50	5.7	118.2	75.8	15.21	15.03	14.48
	galleria	↑ 557m						
	1558 Paneveggio-Bv. Valles	↑ ss.50	8.3	126.5	67.5	15.34	15.15	15.00
	1980 Passo Rolle	↔ ss.50	6.6	133.1	60.9	15.52	15.32	15.15
	1478 San Martino di Castrozza	↑ ss.50	8.9	142.0	52.0	16.03	15.43	15.26
	1128 Valmesta	↑ ss.50	5.7	147.7	46.3	16.11	15.50	15.33
	713 Fiera di Primiero	↑ ss.50	7.8	155.5	38.5	16.21	16.00	15.42
	650 Mezzano	↑ ss.50	2.8	158.3	35.7	16.24	16.03	15.45
	n.7 gallerie	↑ 220m, 300m, 121m, 1231m, 700m, 660m, 600m						
PROVINCIA DI BELLUNO								
	410 Ponte Oltra	↔ sp.473	13.8	172.1	21.9	16.42	16.20	16.02
	580 Sorriba	↔ sp.473	2.5	174.6	19.4	16.49	16.27	16.08
	609 Servo	↑ sp.473	2.2	176.8	17.2	16.52	16.30	16.11
	891 Aune	↑ sp.473	5.1	181.9	12.1	17.07	16.43	16.23
	1015 Croce d'Aune	↑ sp.473	1.6	183.5	10.5	17.12	16.48	16.27
	719 Bv. per Monte Avena	↔ v. Col Melon	3.9	187.4	6.6	17.17	16.53	16.32
	1225 CROCE D'AUNE - MONTE AVENA	↑	6.6	194.0	0.0	17.39	17.13	16.50

NOTE:

 **Traguardo Volante:**

km 58.8 Telve

km 112.5 Predazzo

 **Rifornimento/Feed zone: km 102 - 105**

 **Gran Premio della Montagna:**

km 27.1 - Cima Campo - m 1425 (2ª cat.)

km 78 - Passo Manghen - m 2047 (1ª cat.)

km 133.1 - Passo Rolle - m 1980 (2ª cat.)

km 183.5 - Croce d'Aune - m 1015 (2ª cat.)

km 194 - CROCE D'AUNE - MONTE AVENA - m 1225 (1ª cat. - arrivo)

 **Galleria/Tunnel: km**

 **Passaggio a Livello/Level Crossing: km 100.6 - 123.2 - 162.3**

Tappa
20
cronotabella

FELTRE - CROCE D'AUNE-MONTE AVENA

sabato 1 giugno 2019

Prov/com	Distanza	Località	DIR	via	km 194
BELLUNO					
Feltre					
		FELTRE	↑	Villaggio di Partenza	
			↑	sfilata cittadina	
Fonzaso					
			↑	sfilata cittadina	
		Fonzaso	↑	sp.12 km 0	
			↑	sp.12 via Guglielmo Marconi	
			↩	via Angelo Zucco	
			↩	ss.50 rotonda	
			↩	ss.50 dir. Bassano	
			↗	rampa uscita per Arsìe	
			↑	Loc. Giaroni	
Arsìe					
			↑	via Primo Maggio	
			↑	Ponte Torrente Cismon	
		Arsìe	↑	via Primo Maggio	
			↑	Piazza Guglielmo Marconi	
			↩	sp.38 via Cima Campo	
			↑	sp.38 via Giuseppe Garibaldi	
			↑	sp.38 Loc. Mellame	
			↑	sp.38	
			↑	sp.38 Loc. Rivai	
		Col Perer	↑	sp.38	
			↑	sp.38	
		Cima Campo	↑	sp.38	
			↑	sp.38	
TRENTO					
Castel Tesino					
			↑	sp.246	
		Centro Sismologico	↑	sp.246	
			↑	sp.246	
			↗	sp.75	
		Castel Tesino	↑	sp.75 via Venezia	
			↑	sp.78	
			↩	sp.78	
			↑	sp.78 Loc. Molini	
Pieve Tesino					
			↑	sp.78 Str. Prov. del Tesino	
		Pieve Tesino	↑	sp.78 via di Circonvallazione	
			↑	sp.78 via di Circonvallazione	
			↑	sp.78 Str. Prov. del Tesino	
			↑	sp.78 Loc. Pradellano	
Bieno					
			↑	sp.78 Str. Prov. del Tesino	
			↑	sp.78 via Roma	
		Bieno	↩	sp.78 via Milano	
			↑	sp.78 Str. Prov. del Tesino	
Castel Ivano					
			↑	sp.78 Loc. Latini	
			↑	sp.78 Fraz. Tomaselli	
			↑	sp.78 via G. Marconi	

Tappa
20
cronotabella

FELTRE - CROCE D'AUNE-MONTE AVENA

sabato 1 giugno 2019

Prov/com	Distanza	Località	DIR	via	km 194
		Strigno	↑	sp. 78	via Roma
			↗	sp. 41	Bv. per Telve
Scurelle					
			↑	sp. 41	
		Scurelle	↗	sp. 41	via 15 Agosto
			↑		via Dante Alighieri
			↑		via Santa Maria Maddalena
			↖		Piazza Maggiore
			↗	sp. 41	via della Palanca
			↗		via del Murazzo
			↑	sp.65	via del Murazzo
Carzano					
			↖	sp.65	Ponte di Carzano
			↑	sp.65	via del Mulino
			↗	sp.65	via 18 settembre
			↖	sp.65	via 18 settembre
Telve					
			↑	sp.65	
		Telve	↑		via Aurora
			↖		via Aurora
			↗		Piazza Vecchia
			↑		via A. De Gasperi
			↑		viale Castell'Alto
			↖	sp. 31	str. Prov. del Manghen
			↗	sp. 31	str. Prov. del Manghen
			↑	sp. 31	Loc. Martinelli
Carzano <i>(poche centinaia di metri)</i>					
			↑	sp. 31	
Telve					
			↑	sp. 31	
			↑	sp. 31	Bv. Alt. Musiera
		Ponte Salton	↑	sp. 31	Loc. Calamento
		Passo Manghen	↗	sp. 31	Malga Valtrighetta
			↑	sp. 31	
Castello - Molina di Fiemme					
			↑	sp. 31	
		Ponte delle Stue	↑	sp. 31	
			↑	sp. 31	Ponte T. Avisio
			↑		rotatoria
			↗	ss. 612	via A. Weber
		Molina di Fiemme	↗	ss. 612	via A. Weber
			↑	ss. 612	sottopasso sp.232
			↑	ss. 612	
			↑	ss. 612	via Trento
		Castello di Fiemme	↖	ss. 612	via Roma
Carano					
			↑	ss. 612	
		Innesto ss.48	↗	ss. 48	
Cavalese					
			↑	ss. 48	via Trento
		Cavalese	↗	ss. 48	via 9 Novembre
			↑	ss. 48	via F.lli Bronzetti
			↑	ss. 48	via Dolomiti
			↑	ss. 48	galleria

Tappa
20
cronotabella

FELTRE - CROCE D'AUNE-MONTE AVENA

sabato 1 giugno 2019

Prov/com	Distanza	Località	DIR	via	km 194
			↑	ss. 48	
Varena					<i>(poche centinaia di metri)</i>
			↑	ss. 48	
Tesero					
			↑	ss. 48	Loc. Piera
			↑	ss. 48	via Roma
		Tesero	↑	ss. 48	via Roma
			↑	ss. 48	
Panchià					
			↑	ss. 48	
			↑	ss. 48	via Nazionale
Ziano di Fiemme					
			↑	ss. 48	via Nazionale
			↑	ss. 48	via Nazionale
		Ziano di Fiemme	↑	ss. 48	rotatoria - nuova ss.48
			↑	ss. 48	
Predazzo					
			↑	ss. 48	
			↗		rotatoria - via Fiamme Gialle
			↑		via Fiamme Gialle
			↑		via Trento
		Predazzo	↗	ss.50	via 9 Novembre
			↑	ss.50	via Venezia
			↑	ss.50	
		Bellamonte	↑	ss.50	
			↑	ss.50	
			↑	ss.50	Lago di Paneveggio
			↑	ss.50	
			↑	ss.50	Paneveggio
			↑	ss.50	
Primiero San Martino di Castrozza					
			↑	ss.50	
		Paneveggio-Bv. Valles	↑	ss.50	
			↑	ss.50	
		Passo Rolle	↗	ss.50	
			↑	ss.50	
			↑	ss.50	via Passo Rolle
		San Martino di Castrozza	↑	ss.50	via Passo Rolle
			↑	ss.50	
		Valmesta	↑	ss.50	
			↑	ss.50	
			↑	ss.50	Loc. Nolesca
			↑	ss.50	Ponte Torrente Cismon
			↑	ss.50	Loc. Siror
			↑	ss.50	via Roma
			↑	ss.50	Ponte Torrente Cismon
		Fiera di Primiero	↖	ss.50	viale Tullio Sartori
			↗	ss.50	via Angelo Guadagnini
			↖	ss.50	viale Piave
			↑	ss.50	
Mezzano					
			↑	ss.50	
		Mezzano	↖	ss.50	rotatoria
			↑	ss.50	

Tappa
20
cronotabella

FELTRE - CROCE D'AUNE-MONTE AVENA

sabato 1 giugno 2019

Prov/com	Distanza	Località	DIR	via	km 194
Imer					
			↑	ss.50	
		Imer	↑	ss.50	
			↑	ss.50	
			↑	ss.50	n. 3 gallerie
			↑	ss.50	
			↑	ss.50	Loc. Pontet
BELLUNO					
Sovramonte					
			↑	ss.50	
			↑	ss.50	n. 4 gallerie
		Ponte Oltra	↩	sp.473	Praz. Moline
			↑	sp.473	
		Sorriva	↩	sp.473	
			↑	sp.473	
		Servo	↑	sp.473	
			↘	sp.473	(Bivio del Col Falcon)
			↑	sp.473	
		Salzen	↑	sp.473	
			↑	sp.473	
		Aune	↑	sp.473	
			↑	sp.473	
Pedavena					
		Croce d'Aune	↑	sp.473	
			↑	sp.473	
			↑	sp.473	Loc. Pian d'Avena
		Bv. per Monte Avena	↗		via Col Melon
			↑		via Col Melon
		CROCE D'AUNE - MONTE AVENA	↑		